



1

2

3 1 bidea

Getaria ⇄ Donibane Lohizune (Ipar Euskal Herria)

Saint-Jean-de-Luz ⇄ Hendaiako hondartza

Hendaiako hondartza ⇄ Irun (Behobia) Bidasoaren eskuin ertzetik

Gastronomia eta ostatuak

Gipuzkoak, Nafarroak eta Ipar Euskal Herriak bat egiten duten lekua bizikletaz ezagutzeko ibilbiderik onena



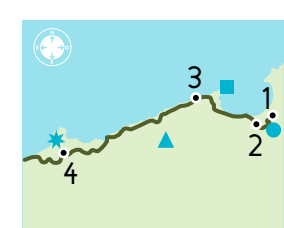
Getariako portutxotik abiatuz, etapa honek Euskal Kostaldeko hondartzak, surfariak hain ongi ezagutzen dituzten hondartzak, bisitatzen ditu. Zenitz, Lafitenia, Erromardia, uhin gunek horiek gerta dakizuekete, edo tarte batean paisaiari so egoteko. Amaieran, Donibane Lohizune gaineko ikuspegi ederrarekin helduko zarete helmugara.

Distantsia: 9,2 Km
Zailtasuna

- Etapetako guneak:
1. Zenitz.
 2. Lafitenia.
 3. Erromardia.
 4. Donibane Lohizune.

- Interesguneak:
- **Parlamentiako uhina.**
 - **Senaia ezkutak.**
 - ▲ **Luis XIV.aren etxea.**
 - ★ **Donibane Lohizune eta Ziburuko portua.**

TB: Turismo Bulegoa
TB GETARIA
Tel. 0033 559 265 660
www.ghethary-tourisme.com
TB DONIBANE LOHIZUNE
Tel. 0033 559 260 316
www.saint-jean-de-luz.com
TB ZIBURU
Tel. 0033 559 476 456
www.ciboure.fr



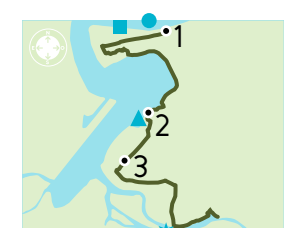
Donibane Lohizunetik Hendaiara, ibilbideak Donibane Lohizuneko badiari jarraituz, ikuspuntu ederrak eskaintzen ditu. Zokoako itsasadar babestuaren gainean. Jarraian, Erlaitzeko errepideak, panorama ikusgarria eskaini ondoren, Hendaiako hondartzara eramanen zaituzte. Lekuaz bete-bete gozatzeko, egunaren lehen orduetan korri ezazue erlaitza, autoen joan-etorri etengabeaz libratzeko.

Distantsia: 11,3 Km
Zailtasuna

- Etapetako guneak:
1. Ziburu.
 2. Zokoa.
 3. Abbadia.
 4. Hendaiako hondartza.

- Interesguneak:
- **Ravel etxea.**
 - **Zokoako gotorlekua.**
 - ▲ **Erlaitzeko bunkerra.**
 - ★ **Abbadia eremua eta gaztelua.**

TB: Turismo Bulegoa
TB DONIBANE LOHIZUNE
Tel. 0033 559 260 316
www.saint-jean-de-luz.com
TB ZIBURU
Tel. 0033 559 476 456
www.ciboure.fr
TB LURRUÑA
Tel. 0033 559 546 080
www.urrugne.com
TB HENDAI
Tel. 0033 559 200 034
www.hendaye-tourisme.fr



Azken pedaladak itsas ertzean, Hendaiako hondartza argitsuan zehar. Sokoburuko muturrak markatzen du lehorerako itzulera; hala ere, ura du protagonista paseoak, oraindik, eta laketontzien aterpe den Txingudiko Badia zeharkatzen du, itsasoak Bidasoa ibaiaren Ipar Euskal Herriko ertzetik, Faisaien Uhartearen alboetik pedaleatuz, beste hiri batean sartzen ari garela iragarriko digu Irun hiri bizi eta kosmopolitak; halaxe da, Behobiako nazioarteko zubia ikusten da horizontean.

Distantsia: 8,5 Km
Zailtasuna

- Etapetako guneak:
1. Zokoburu.
 2. Hendaiako tren geltokiraino.
 3. Bidasoako Interpretazio Zentroa.

- Interesguneak:
- **Dunba harriak.**
 - **Hendaiako hondartza.**
 - ▲ **Kanetako portua.**
 - ★ **Konpentziako uhartea.**

TB: Turismo Bulegoa
TB HENDAI
Tel. 0033 559 200 034
www.hendaye-tourisme.fr
TB IRUN
Tel. 0034 943 020 732
www.irun.org/turismo

Gastronomia
Gipuzkoako jatetxeetako pintxo eta plater ospetsuekin, Frantziako sukaldaritzako karta zainduekin eta Nafarroako lehengai bikainekin berreskuratuko da galdutako indarra. Euroziklo ibilbideak hainbat herri zeharkatzen ditu, eta bertako gastronomia ezagutzeko modua eskaintzen digu herri bakoitzak. Bideko geldialdiak une ezin hobeak dira jatetxeetan bazkari edo afari atseginak egiteko. www.euroziklo.com web orriko bilatzailearen bidez aurkituko gaituzte, eta zure ibilbide gastronomikoa antolatuta ahal izango duzue.

Ostatuak
Lehen aldiz, mugaz bestaldeko ostatuaren eskaintza zabalduz, zikloturistentzat zerbitzu bereziekin: bizikleta gordetzeko lekuak, gau bakar baterako direnak... www.euroziklo.com bisitatuzera eta, bilatzaileari esker, zure ostatua aukeratzera animatzen zaitugu.

Bidasoako Interpretazio Zentroa
Iparralde, 63 - Santiago zubiko Aduanaren eraikina zena, Hiribide Zubiaren ondoan
20302 Irun
www.euroziklo.com





3

2 bidea

3

3 bidea

4

5

Hendaiako hondartza ⇌ Irun (Behobia)
Bidasoaren ezker ertzetik

Hendaye ⇌ Hondarribia

Irun (Behobia) ⇌ Lesakako zubia

Lesakako zubia ⇌ Bertizko Jaurerria
Parke Naturala



Etapaberatsa eta bariatua, zeharo, laburra izan arren. Ozeanoaren handitasunaz gozatzetik Bidasoa ibaiko paduren intimitatera igaroko zarete. Txingudiko Badiaren lasaitasuna mirestu ondoren. Kostako Donejakue Bidearen hasiera den Santiagoko zubiak Irunen sartzeraz eta Oiaso hiriaren iragan erromatarra deskubritzeraz gonbidatzen gaitu, portu erromatar zaharra, eta bai eta gure ibilbidean aurrera egitera ere, Bidasoa ibaiaren ingurutik Behobiaraino.

Etapetako guneak:

1. Zokoburu.
2. Hendaiako tren geltokiraino.
3. Bidasoako Interpretazio Zentroa.
4. Behobia.

Interesguneak:

- Dunba harriak.
- Hendaiako hondartza.
- ▲ Kanetako portua.
- * Konpentziako uhartea.

Distantzia: 8,8 Km

Zailtasuna



TB: Turismo Bulegoa

TB HENDAI
Tel. 0033 559 200 034
www.hendaye-tourisme.fr

TB IRUN
Tel. 0034 943 020 732
www.irun.org/turismo



Bariante horrek Hondarribia ezagutzeko aukera ematen du, Euskal Herriko itsasertzeko porturik ederrenetako bat, bai eta horren alde zaharra ere. Hendaiako kirol portutik, zure bizikletarekin irten zaitezke transbordadorean, eta Hondarribira heldu, hodartzaz gozatzeko jarraitzeko.

Etapetako guneak:

1. Hendaiako Turismo Bulegoa.
2. Hendaiako itsasertza, garraio-portua.
3. Hondarribirako transbordadorearen ontziralekua.
4. Hondarribiko kaia.

Interesguneak:

- Hendaiako kirol portua.
- Hondarribiko alde zaharra.
- ▲ Hondarribiko kaia.

Distantzia: 4,2 Km

Zailtasuna



TB: Turismo Bulegoa

TB IRUN
Tel. 0034 943 020 732
www.irun.org/turismo

TB HONDARRIBI
Tel. 0034 943 643 677
www.bidasoaturismo.com



Espainiako lehenengo pedaladak, Bidasoa ibaiaren ondotik; Irundik, trenbide zaharretik, Bidasoako Bide Berdean zehar. Lur egokia da mendi-bizikletentzat, eta hasiera-hasieratik gonbidatzen gaitu natura ikusgarrian barrena Berako bidea deskubritzeraz. Lesakako zubiraino.

Etapetako guneak:

1. Bidasoa.
2. Berako zubia.
3. Lesakako zubia.

Distantzia: 16,1 Km

Zailtasuna



TB: Turismo Bulegoa

TB IRUN
Tel. 0034 943 020 732
www.irun.org/turismo

TB LESAKA
Tel. 0034 948 637 862
www.consorciobertiz.org



Bigarren etapa dugu, Espainiako lurretan, beti Bidasoa ibaiaren ertzean. Lurrezko eta porlanezko bideak txandakatuz, Bidasoaren bihurtzei jarraituz, Sunbillara helduko zarete; han, izar itxurako ikuztegi edo latsagi bitxi bat aurkituko duzue. Doneztebeko hiriak norabide aldaketa ezartzen digu: oraindik zenbait kilometro ekialdera, Baztan errekaaren ibarrean, eta Bertizeko Jaurerriko Natur Parkera helduko gara.

Etapetako guneak:


1. Lesakako zubi berria.
2. Sunbilla.
3. Doneztebe Santesteban.
4. Bertizeko Jaurerriko Natur Parkearen.

Interesguneak:

- Zabaletako dorrea.
- San Juan Xar.
- ▲ Bidasoaren gaineko zubia.
- * Inzakardi parkea.
- Oiergiko Erreparatze jauregia.
- Bertiz.

Distantzia: 24,8 Km

Zailtasuna



TB: Turismo Bulegoa

TB LESAKA
Tel. 0034 948 637 862
www.consorciobertiz.org

TB SUNBILLA
Tel. 0034 948 450 071
www.consorciobertiz.org

TB DONEZTEBE
Tel. 0034 948 451 342
www.consorciobertiz.org

OIERGI-BERTIZEKO NATUR
PARKEA - NAFAR GOBERNUAREN TB
Tel. 0034 948 451 342
www.consorciobertiz.org

Zer da Euroziklo?

Gipuzkoak, Nafarroak eta Iparraldeko Euskal Herriak bat egiten duten lekua bizikletaz ezagutzeko ibilbiderik onena da Euroziklo. Itsasertza, hondartzak, errekek, mendiak eta parke naturalak aurkituko dituzu Bidasoa ibaiaren ertzeko kultur ondare garrantzitsu eta gastronomia bikaineko ibilbide dibertigarri eta osasungarri horretan. Bizikletentzako bideak eta bide berdeak ditu ibilbideak; bai eta oinezkoentzako espaloak ere, eta ibilgailu motordunak debekatuta daude.

Europako mugaz gaindiko proiektua

Espainiaren eta Frantziaren arteko mugaz harandiko proiektua da Euroziklo ibilbidea. Zehazki, Norvegiako iparraldeko lurmuturra Sagresekin (Portugal hegoaldean) lotzen duen mugaz harandiko Euro Velo Route 1 Atlantic Coast Route ibilbide luzearen 79 km-ko zatia dagokio, eta Iparraldeko Euskal Herria, Gipuzkoa eta Nafarroa zeharkatzen ditu.

Zer dira EuroVelo ibilbideak?

EuroVelo, Europako ziklo-ibilbide sarea, Txirindularien Europako Federazioak (ECF) Estatuak eta eskualdeetako kideen lankidetzarekin kudeatutako proiektu bat da. Gaur egun, 45.000 km baino gehiago osatzen dituzte bizikletentzako bideak, eta milaka kilometro gehiago ere badaude, egokitzeko.

